
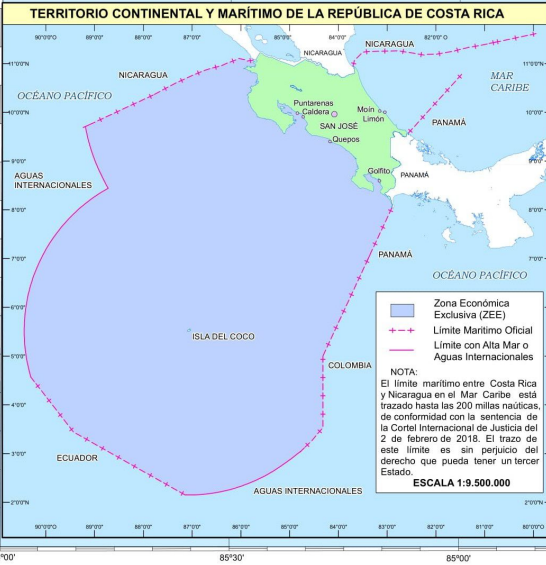
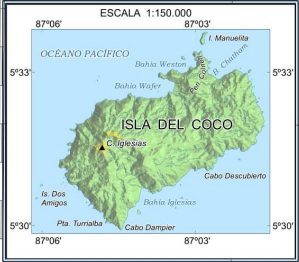





MINISTERIO DE JUSTICIA Y PAZ - REGISTRO NACIONAL
INSTITUTO GEOGRÁFICO NACIONAL
MAPA ESCOLAR POLÍTICO
DE LA REPÚBLICA DE
COSTA RICA

 Escala 1:1.000.000
 0 5 10 20 30 40 50 Km.
 PROYECCIÓN TRANSVERSAL DE MERCATOR PARA COSTA RICA (CRTM05)
 ELLIPSOIDE WGS84
 DATUM CR-SIRGAS
 2021
 IMPRESO POR EL INSTITUTO GEOGRÁFICO NACIONAL, SAN JOSÉ, COSTA RICA
 ARTÍCULO 15 - LEY 59 DEL 4 DE JULIO DE 1944
 RESERVADA SU REPRODUCCIÓN ©



SIGNOS CONVENCIONALES

Lugares Poblados
 Capital de la República: SAN JOSÉ
 Capital de Provincia: Cartago
 Cabecera de Cantón: Escazú
 Otras Poblaciones: Zapotal

LIMITES
 Internacional:
 Provincial:

CARRETERAS
 Nacionales:
 Regionales:
 Otros caminos:
 Ferrocarriles:
 Transbordador:

ABREVIATURAS
 Pen. — Península Pta. — Punta
 B. — Bahía Pto. — Puerto
 C. — Cerro Q. — Quebrada
 I. — Isla R. — Río
 Is. — Islas S. Sta. — San o Santa
 N. — Norte V. — Volcán

DATOS GENERALES DE LA REPÚBLICA DE COSTA RICA POR PROVINCIAS AL 30 DE JUNIO DEL 2021

PROVINCIAS	EXTENSION Km ²	POBLACION Hab. en Miles	DENSIDAD Hab/Km ²
SAN JOSÉ	4 970,58	1 673 683	337
ALAJUELA	9 772,65	1 042 717	107
CARTAGO	3 093,71	544 551	176
HEREDIA	2 663,98	532 954	200
GUANACASTE	10 185,85	399 409	39
PUNTARENAS	11 298,60	504 716	45
LIMÓN	9 177,42	464 991	51
TOTAL NACIONAL	51 179,92	5 163 021	Densidad Nacional 101

Fuente: Población total proyectada al 30 de junio por grupos de edades, según provincia y cantón (INEC) y División Territorial Administrativa de la República de Costa Rica (IGN).