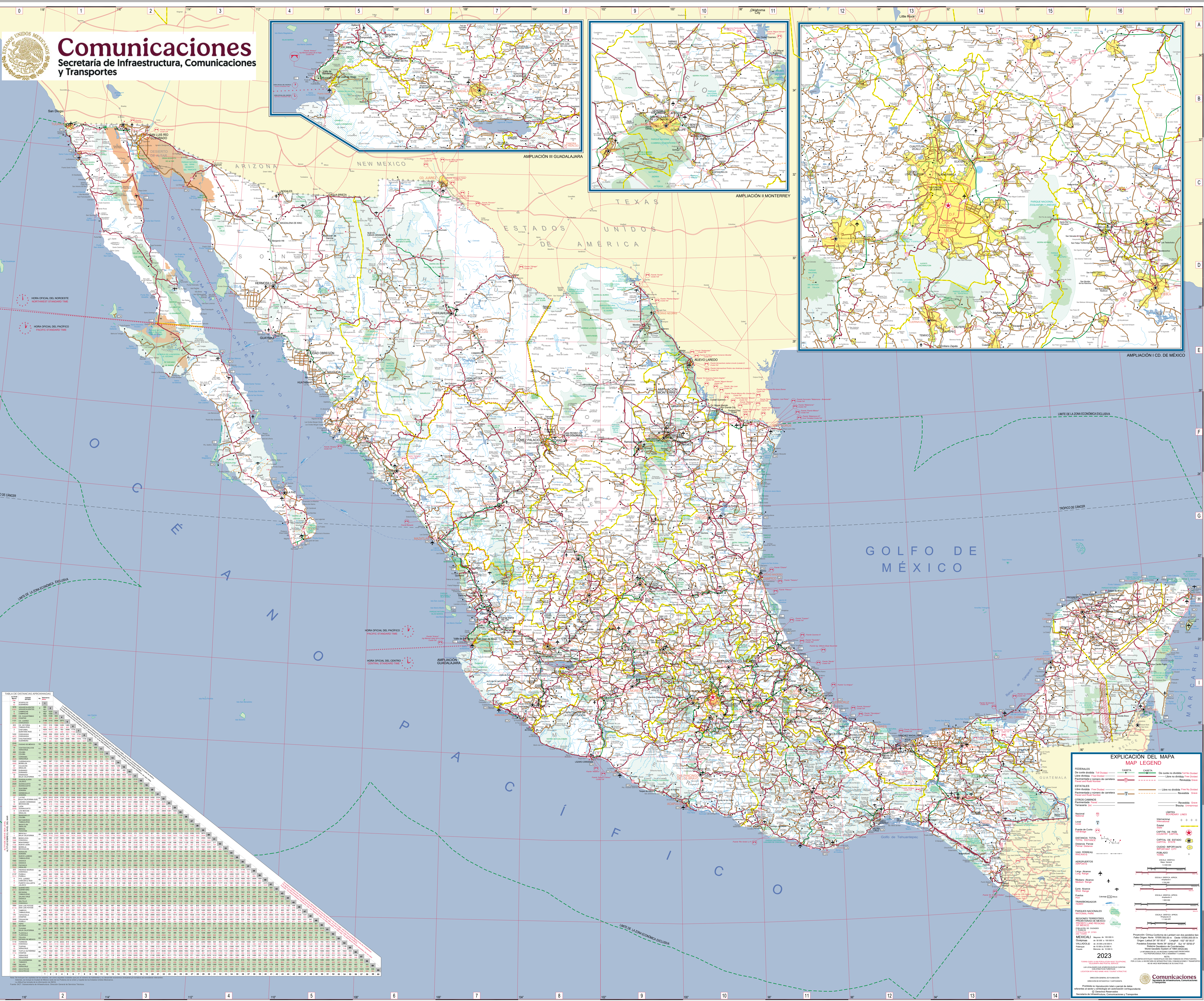
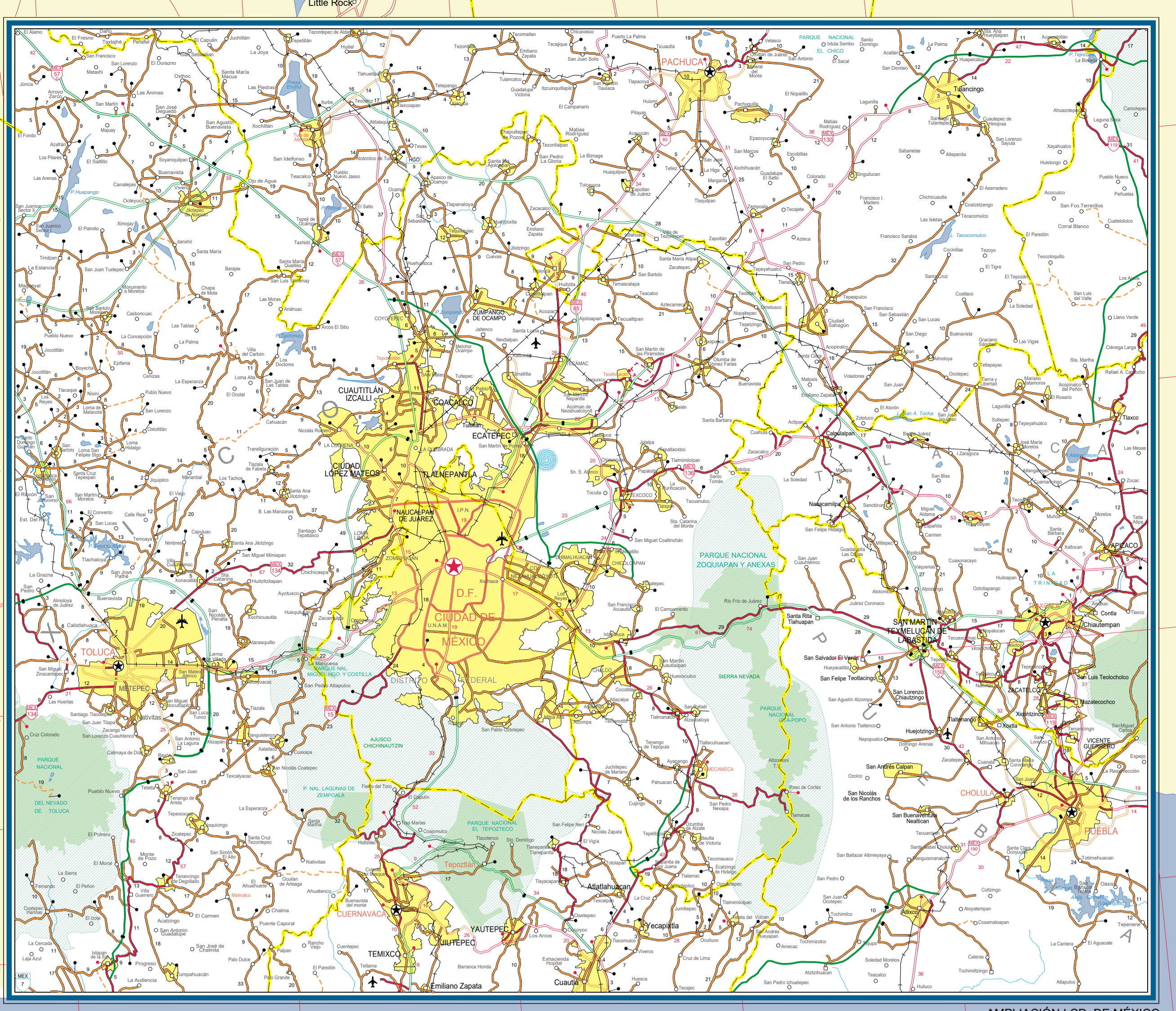
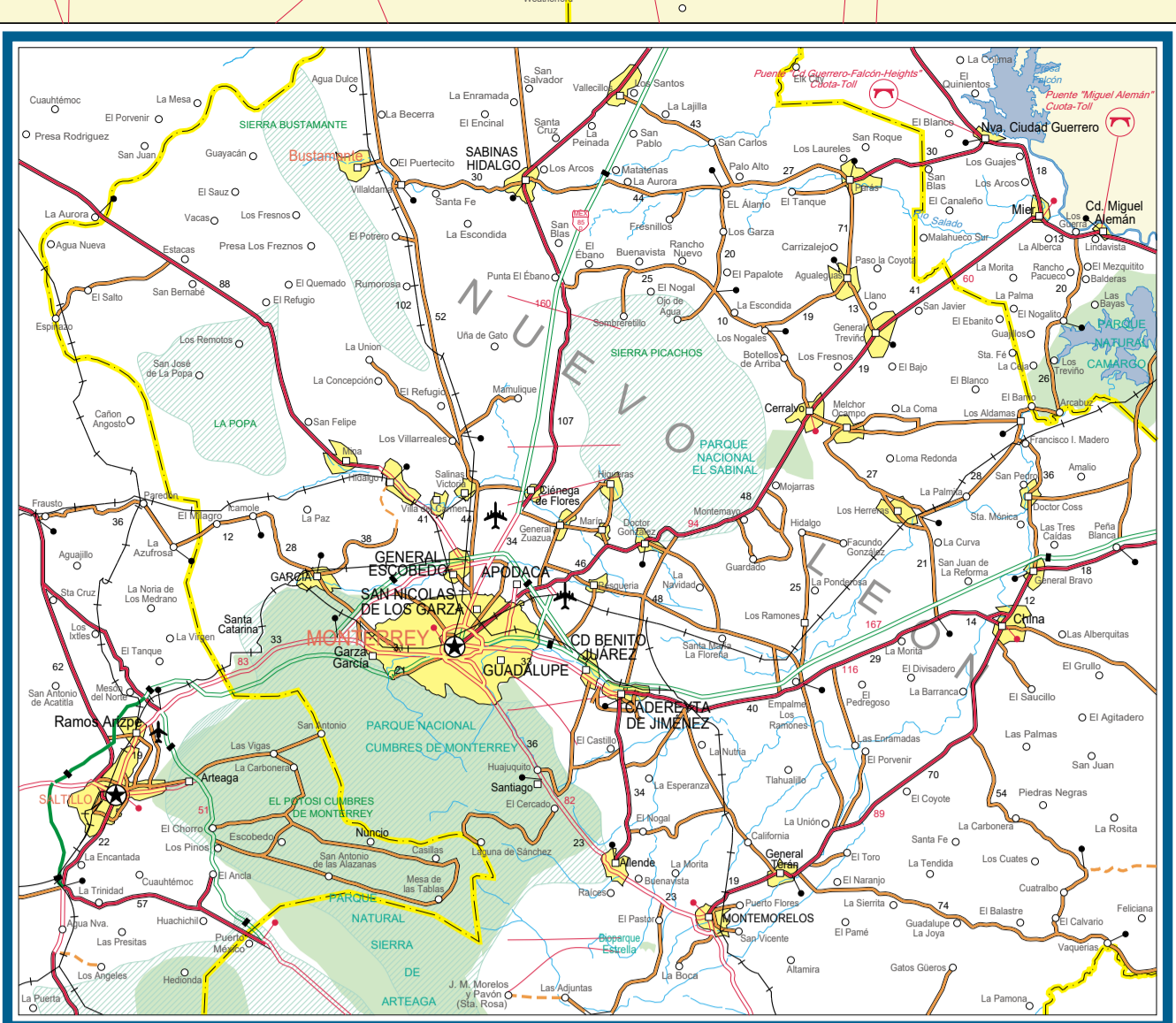
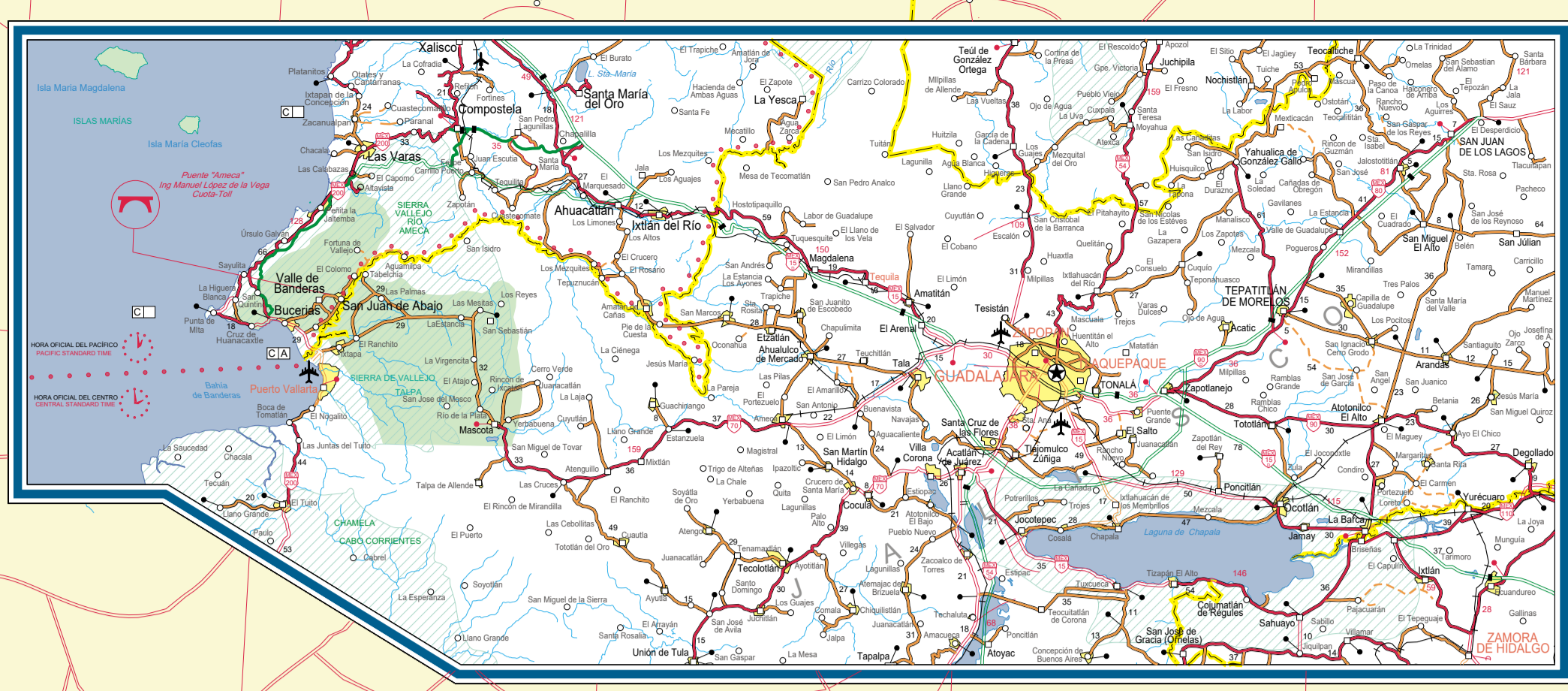


MÉXICO - MAPA NACIONAL



Comunicaciones

Secretaría de Infraestructura, Comunicaciones y Transportes



Origen	Destino	Distancia (km)
CIUDAD DE GUANAJUATO	AGUILAR	100
	AMÉLICO	100
	ATLACAPULCO	100
	ATLASCATLÁN	100
	ATLASCOTLÁN	100
	ATLAXCOTLÁN	100
	ATLIXCO	100
	ATLIZAPULCA	100
	ATLIZAPULCILLA	100
	ATLIZAPULCILLA	100
	ATLIZAPULCILLA	100
	ATLIZAPULCILLA	100
	ATLIZAPULCILLA	100
	ATLIZAPULCILLA	100
	ATLIZAPULCILLA	100
ATLIZAPULCILLA	100	

EXPLICACIÓN DEL MAPA / MAP LEGEND

- FEDERALES:** Línea roja gruesa, Línea roja delgada, Línea roja con puntos.
- ESTATALES:** Línea roja gruesa, Línea roja delgada, Línea roja con puntos.
- OTROS CAMBIOS:** Línea roja gruesa, Línea roja delgada, Línea roja con puntos.
- CIUDADES:** Línea roja gruesa, Línea roja delgada, Línea roja con puntos.
- OTROS:** Línea roja gruesa, Línea roja delgada, Línea roja con puntos.

2023

Comunicaciones